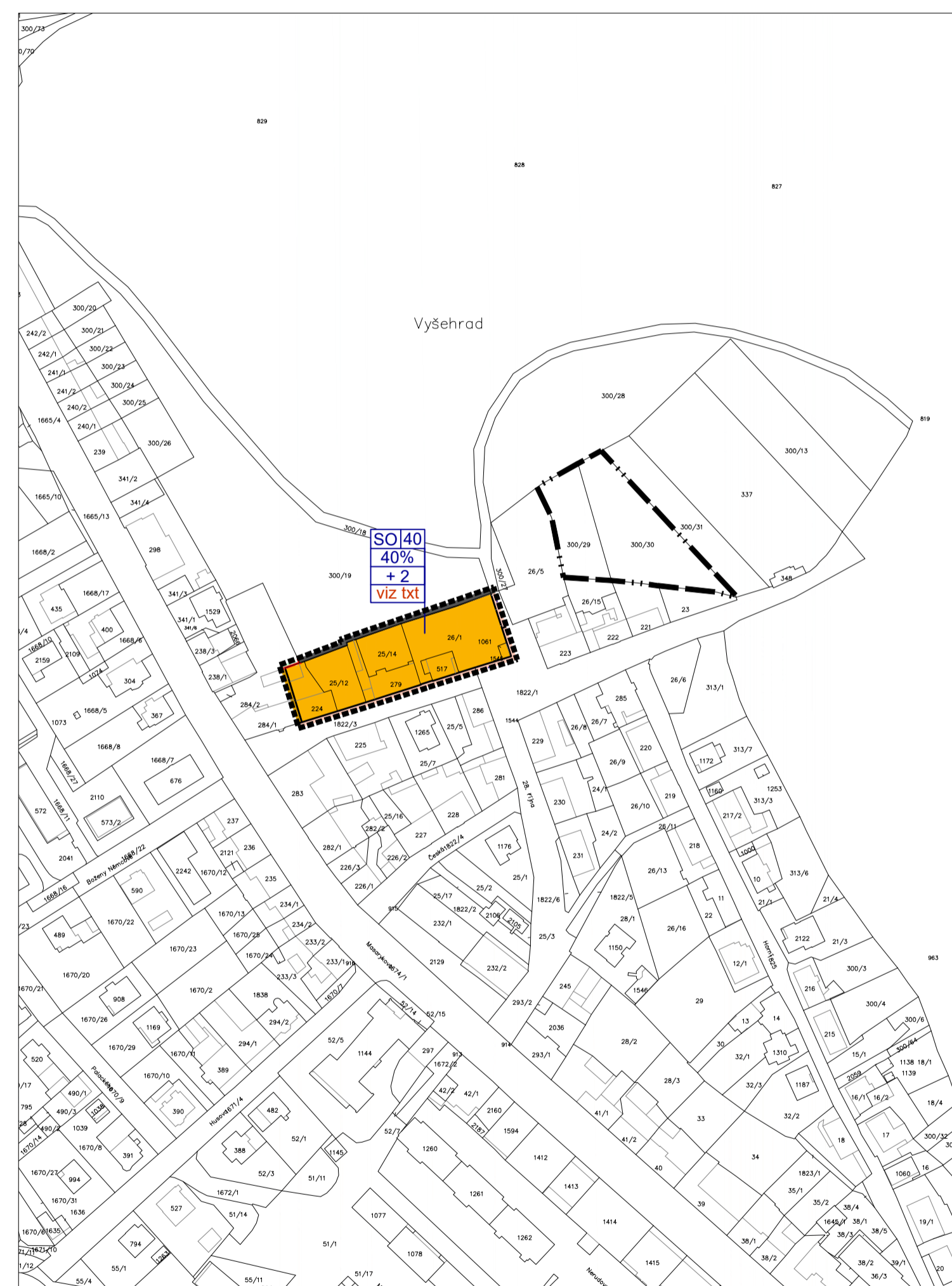
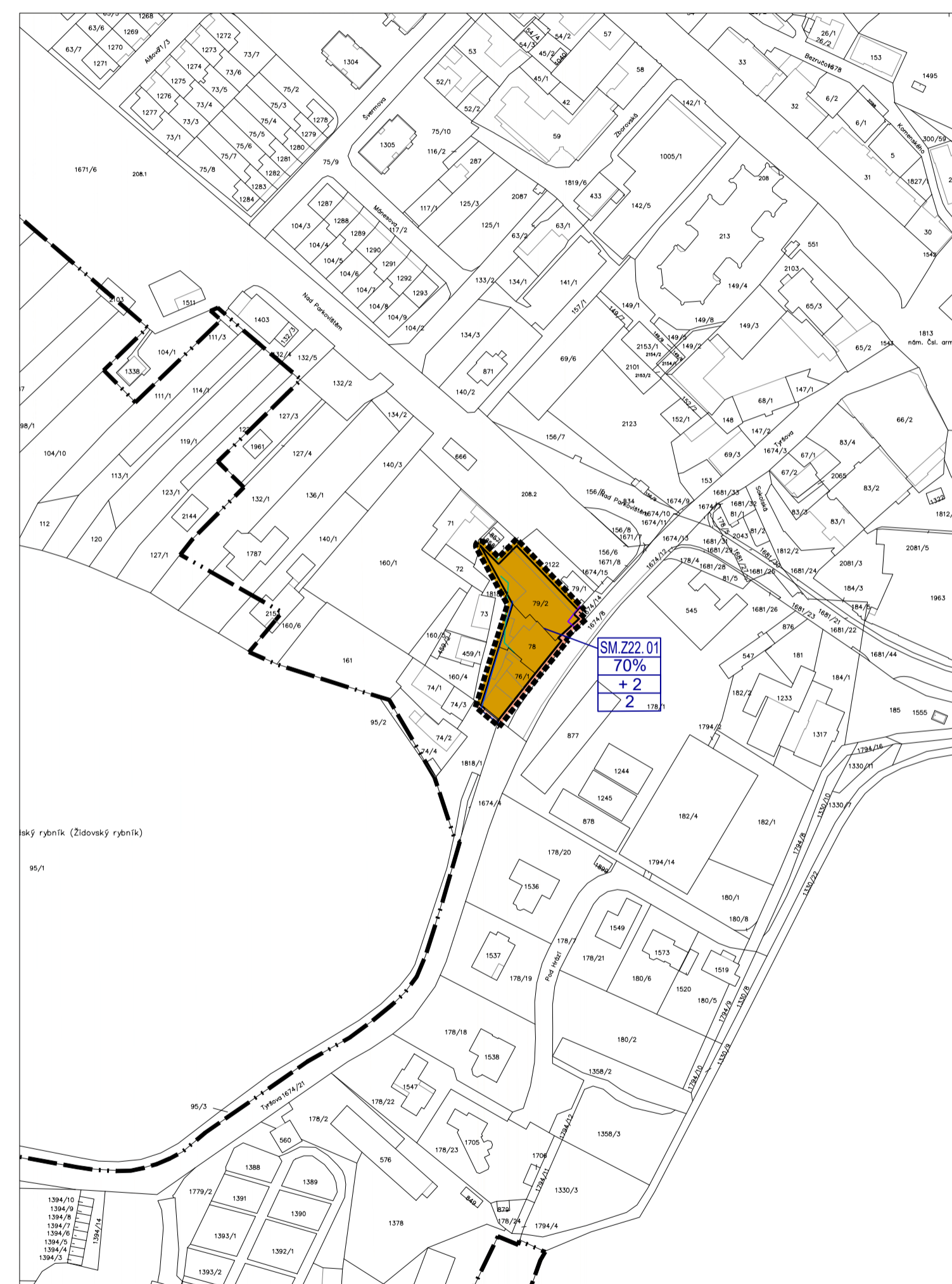


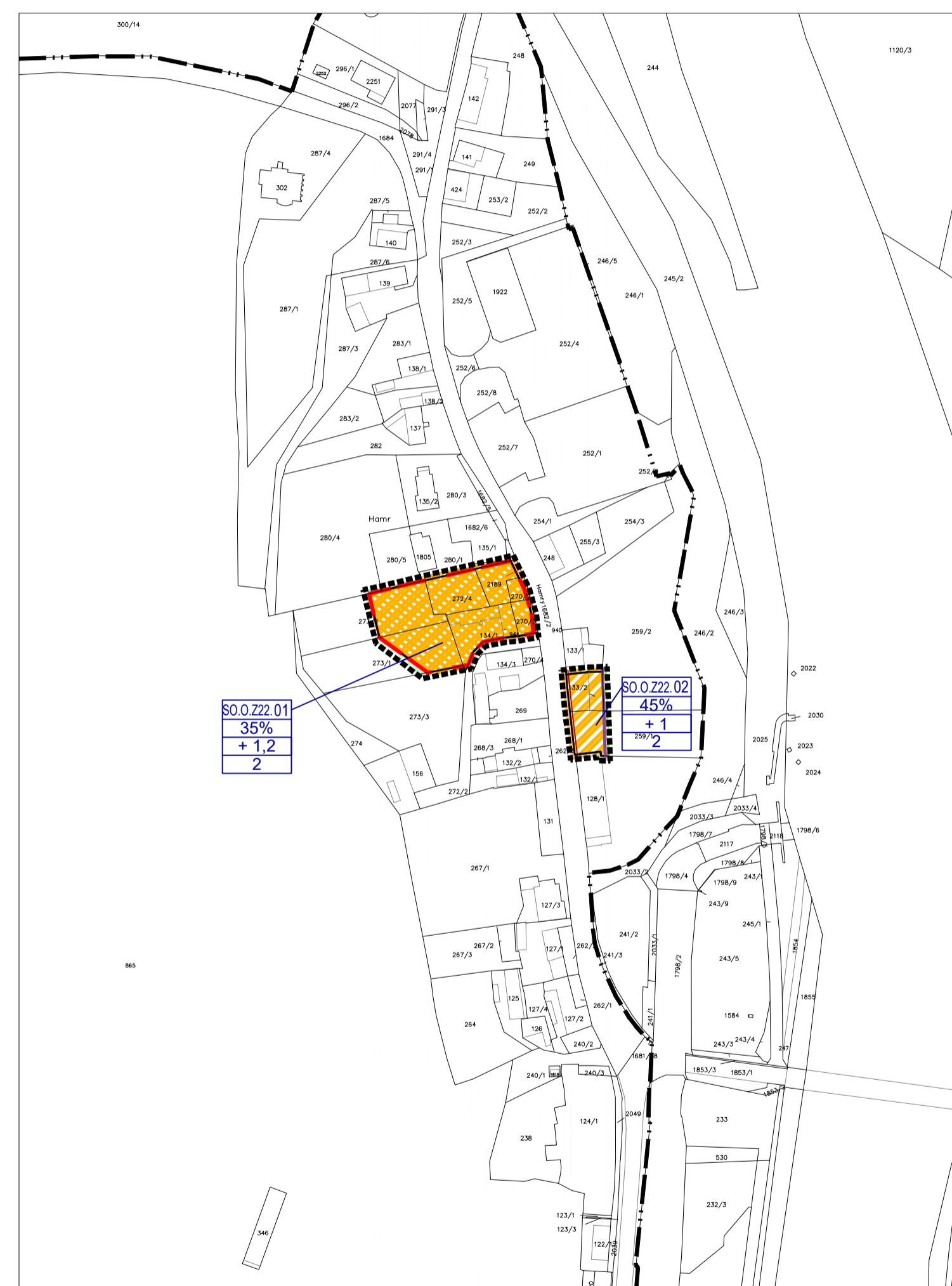
LOKALITA "POD PANELÁKY"



LOKALITA "U HŘBITOVA"



LOKALITA "TYRŠOVA"



LOKALITA "HAMRY"

LEGENDA

HRANICE A ZNAČENÍ

	HRANICE ŘEŠENÉHO ÚZEMÍ
	HRANICE ZASTAVĚNÉHO ÚZEMÍ
	HRANICE ZASTAVITELNÝCH PLOCH
	OZNAČENÍ PLOCH STABILIZOVANÉHO ÚZEMÍ
	ČÍSELNÉ OZNAČENÍ PLOCH
	ZASTAVITELNOST PARCELY VÝŠKA ZÁSTAVBY (viz textová část) TVAR STŘECHY 0 - ROVNINNÁ BEZ OMEZENÍ SKLONU, 1 - PLOCHÁ, 2 - ŠIKMÁ

PLOCHY S ROZDÍLNÝM ZPŮSOBEM VYUŽITÍ

STAV	NAVRH	
		PLOCHY SMÍŠENÉ OBYTNÉ - se specifickým využitím
		PLOCHY SMÍŠENÉ OBYTNÉ - se specifickým využitím - s omezením
		PLOCHY SMÍŠENÉ OBYTNÉ - městské

TECHNICKÁ INFRASTRUKTURA

STAV	NAVRH	
		EL. KABEL VN 22kV
		STŘEDOTLAKÝ PLYNOVOD
		VODOVOD
		KANALIZACE JEDNOTNÁ
		METALICKÝ TELEKOMUNIKAČNÍ KABEL

ZMĚNA Č. 22 ÚPnZ HLUBOKÁ NAD VLTAVOU - MĚSTO
HLAVNÍ VÝKRES 1:2000 I.2.