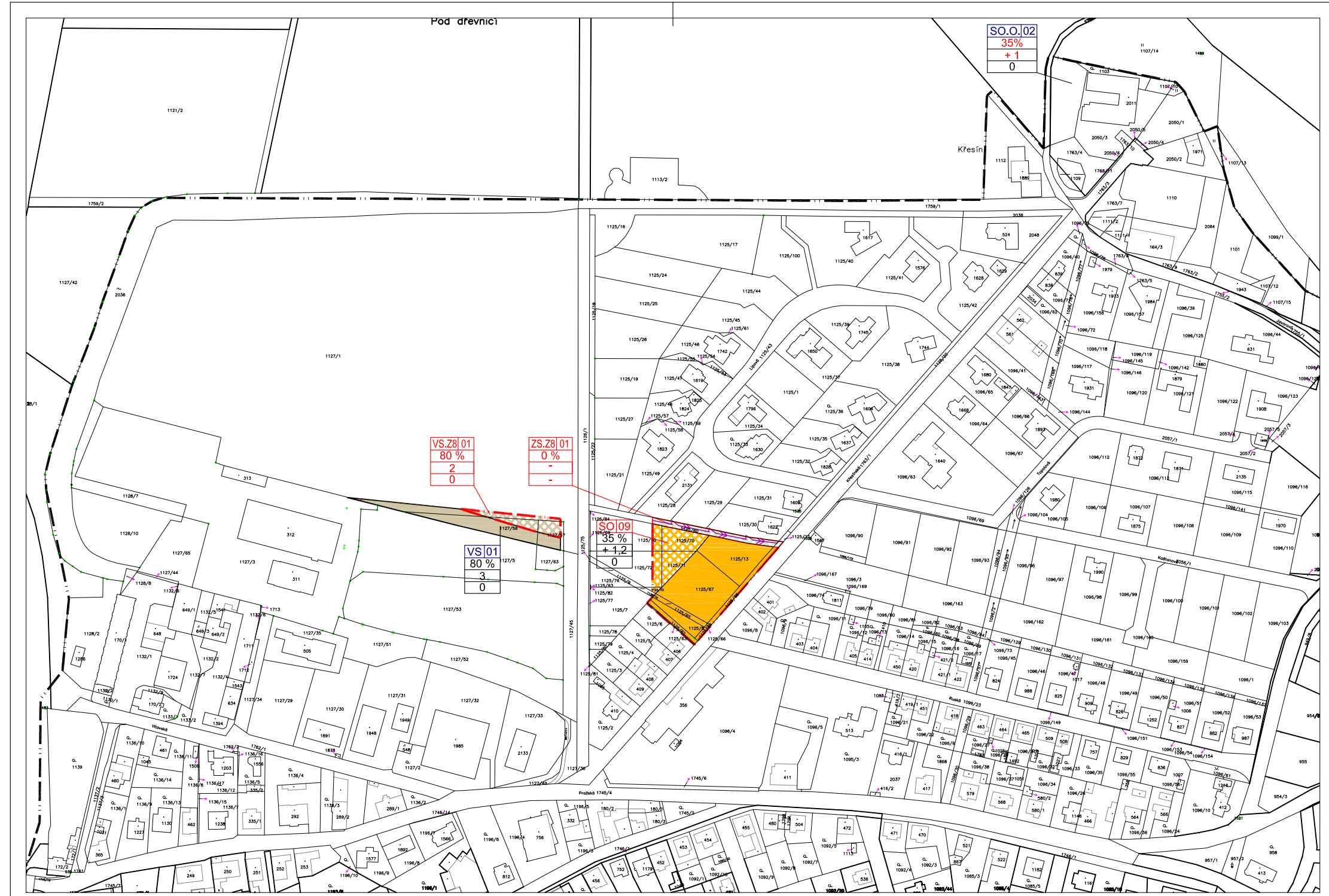

LOKALITA "A" KŘESÍN

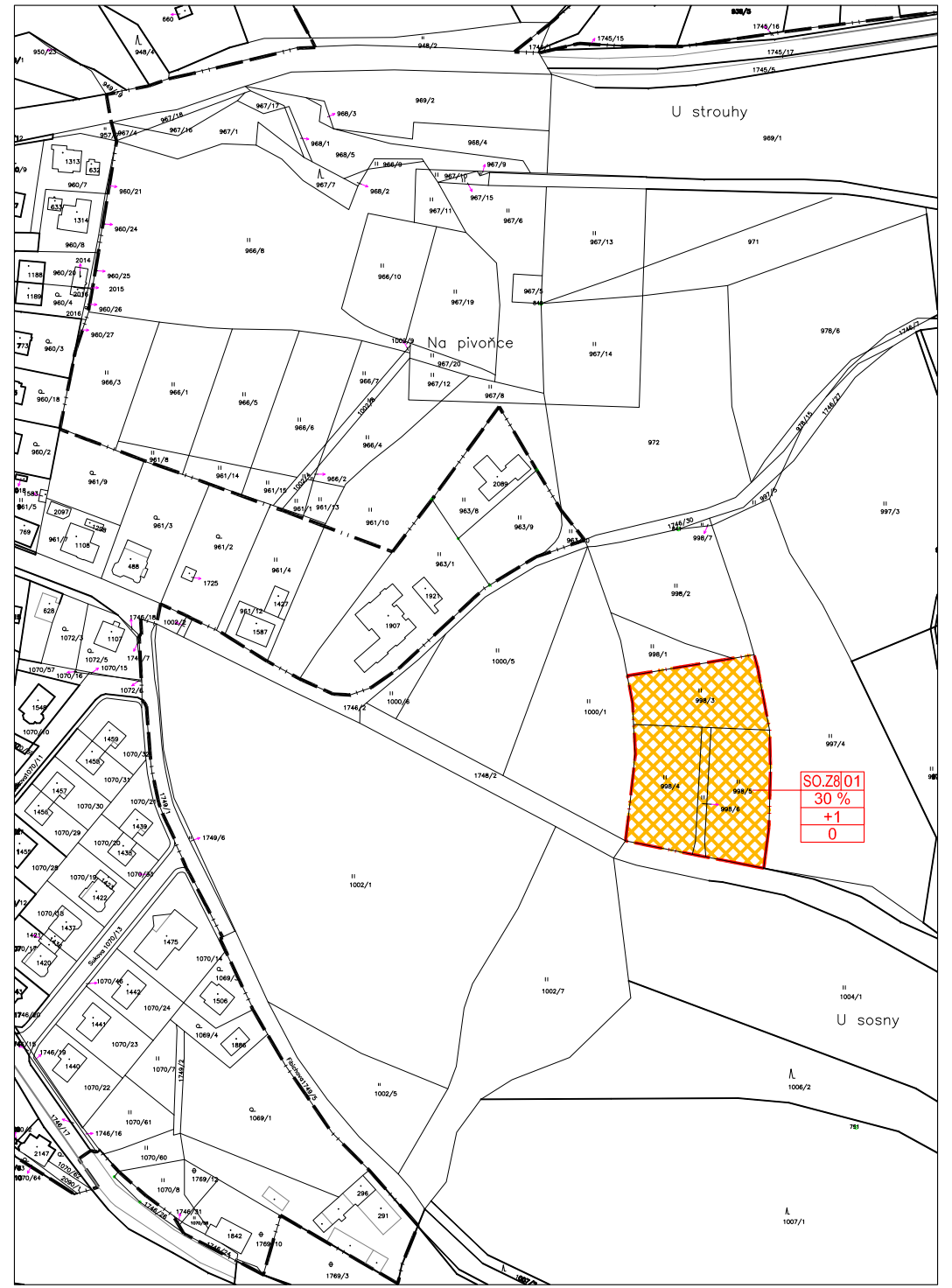

LOKALITA "B" LUČNÍ POTOK

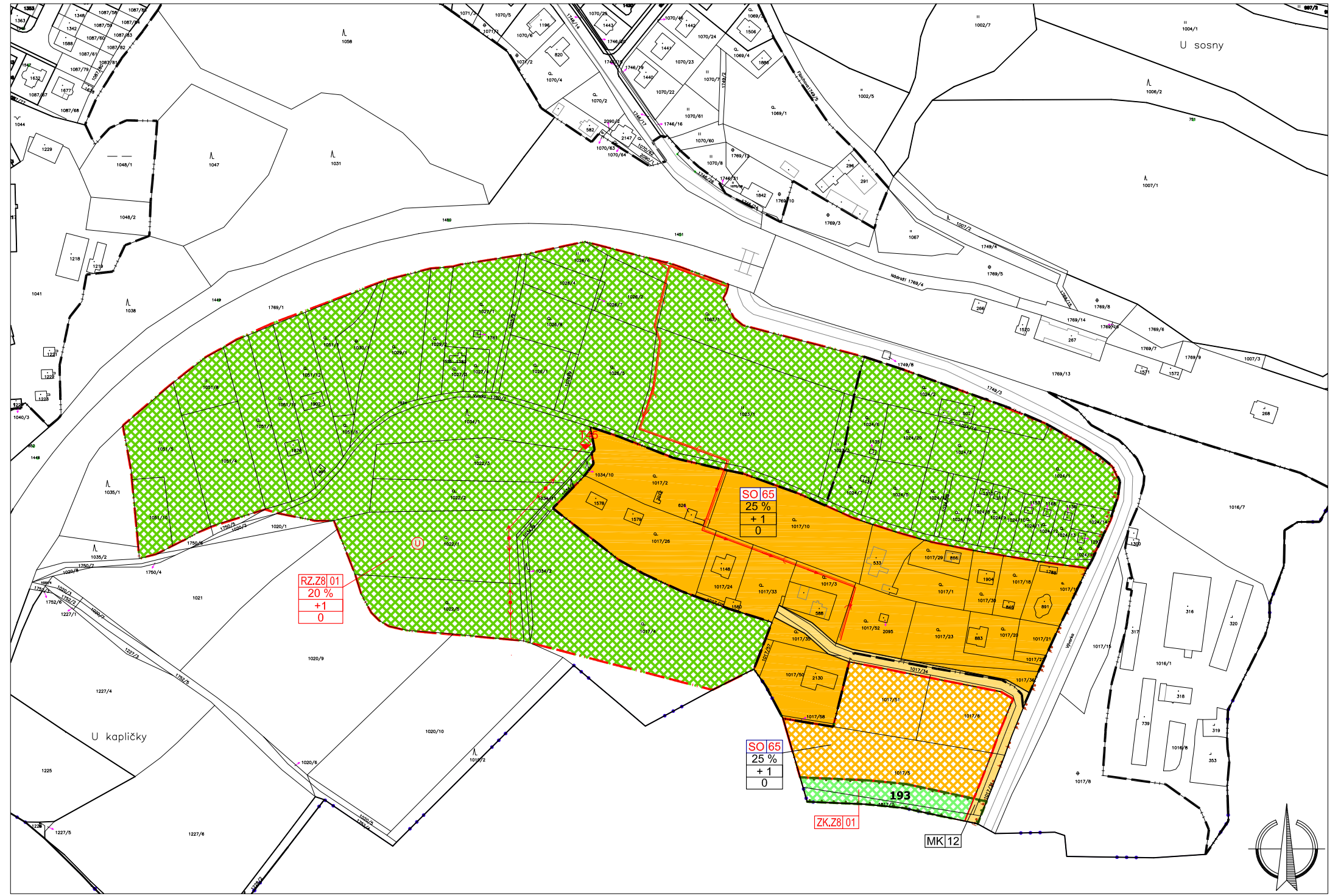

LOKALITA "C" VÝVARKA

LEGENDA

HRANICE A ZNAČENÍ

— — ·· —	HRANICE ZASTAVĚNÉHO ÚZEMÍ
— — ·· —	HRANICE ZASTAVITELNÝCH PLOCH
—●●●—	HRANICE KATASTRÁLNÍHO ÚZEMÍ
ZO	OZNAČENÍ PLOCH STABILIZOVANÉHO ÚZEMÍ
ZO	OZNAČENÍ PLOCH ZMĚN
15 15	ČÍSELNÉ OZNAČENÍ PLOCH
Ⓤ	POVINNOST ZPRACOVÁNÍ ÚZEMNÍ STUDIE
45% 1,2 0	ZASTAVITELNOST PARCELY VÝŠKA ZÁSTAVBY (viz textová část) TVAR STŘECHY (0 - BEZ OMEZENÍ, 1 - PULTOVÁ, 2 - SEDLOVÁ, 3 - VALBOVÁ, 4 - PLOCHÁ)

PLOCHY S ROZDÍLNÝM ZPŮSOBEM VYUŽITÍ

PLOCHY ZASTAVĚNÉ A ZASTAVITELNÉ

STAV	NÁVRH	
SO	SO	PLOCHY SMÍŠENÉ OBYTNÉ - se specifickým využitím
VS	VS	PLOCHY VÝROBY A SKLADOVÁNÍ - průmysl a drobná výroba

PLOCHY DOPRAVNÍ

STAV	NÁVRH	
MK	MK	MÍSTNÍ KOMUNIKACE
▸• ▸• ▸•		CYKLOTURISTICKÉ TRASY

PLOCHY ZELENĚ A VODNÍ

STAV	NÁVRH	
	RZ	PLOCHY REKREACE - zahrádkové osady
	ZK	PLOCHY ZELENĚ - krajinná
	ZS	PLOCHY ZELENĚ - soukromá

TECHNICKÁ INFRASTRUKTURA

STAV	NÁVRH	
—<●>—	—<●>—	EL. VEDENÍ VN 22 kV
—⌐>>—		EL. KABEL VN 22kV
	—<●>□ T40	TRAFOSTANICE
	—→—	VODOVOD
	—→—	KANALIZACE JEDNOTNÁ

CELÉ ÚZEMÍ SE NACHÁZÍ V OP PŘEHLEDOVÝCH SYSTÉMŮ - LETECKÁ STAVBA VČ. OCHRANNÉHO PÁSMA - OP RADIOLOKAČNÍHO PROSTŘEDKU RHT TŘEBOTOVICE

Změna č. 8 ÚPnZ Hluboká nad Vltavou - Zámostí

k.ú. Hluboká nad Vltavou

POŘIZOVATEL:	Město Hluboká nad Vltavou, odbor stavební a stavební úřad Masarykova 36, 37341 Hluboká nad Vltavou
OBJEDNATEL:	Město Hluboká nad Vltavou, odbor stavební a stavební úřad Masarykova 36, 37341 Hluboká nad Vltavou
ZPRACOVATEL:	Sixta Architekt, spol. s r.o. Nová 1997/24, 370 01 České Budějovice IČ: 050 17 335

FORMÁT: 7xA4	MĚŘÍTKO: 1:2 000	STUPEŇ: NVJ	DATUM: květen 2018	PARÉ:
SOUBOR: a012.2-17_zmena_c_8_rp_hl.n.vl_zamosti_hv_18-05-21.dwg		Č. ZAKÁZKY: A012.2-17		

NÁZEV VÝKRESU:	ČÍSLO VÝKRESU:
HLAVNÍ VÝKRES	I.2.