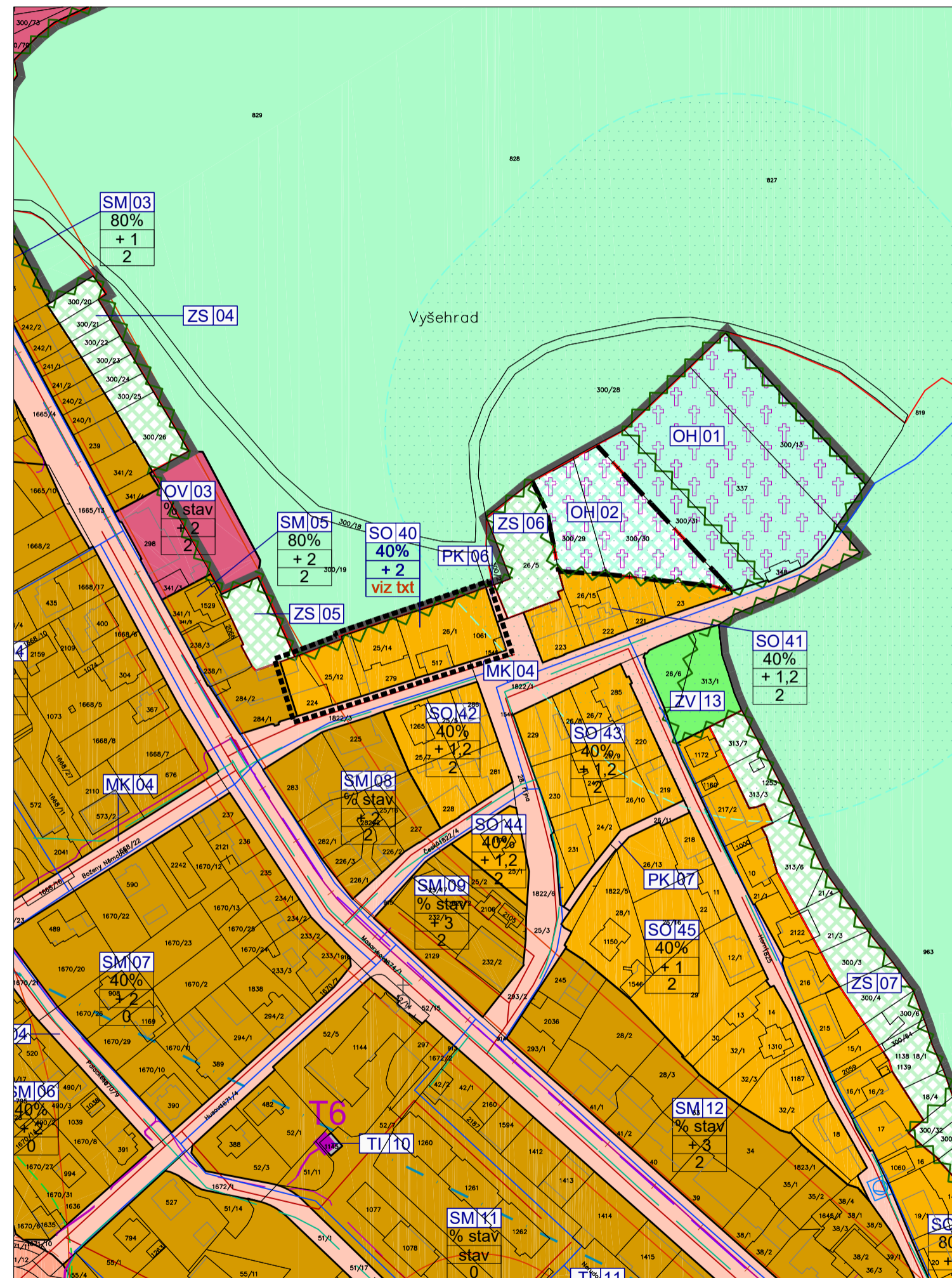
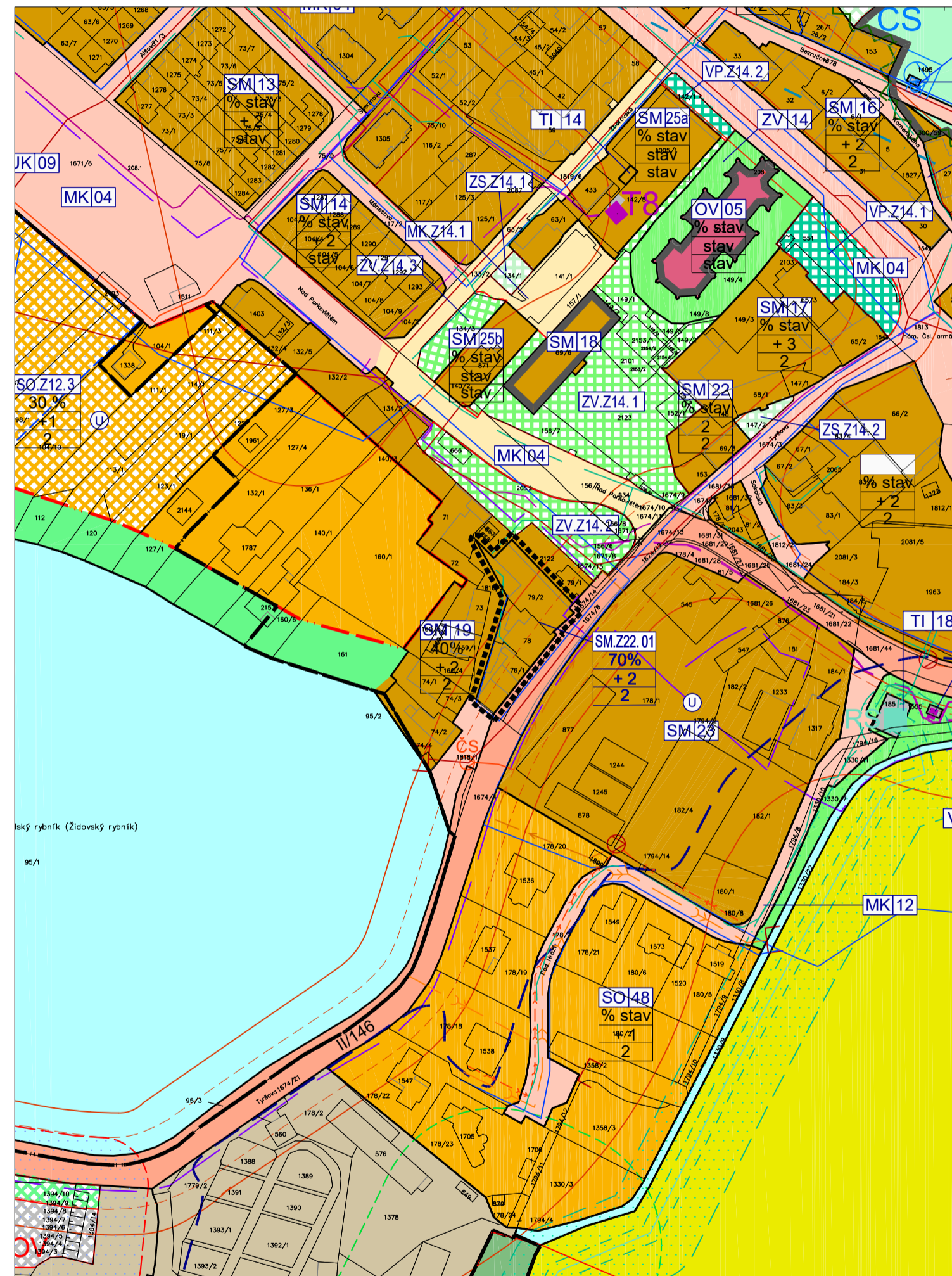


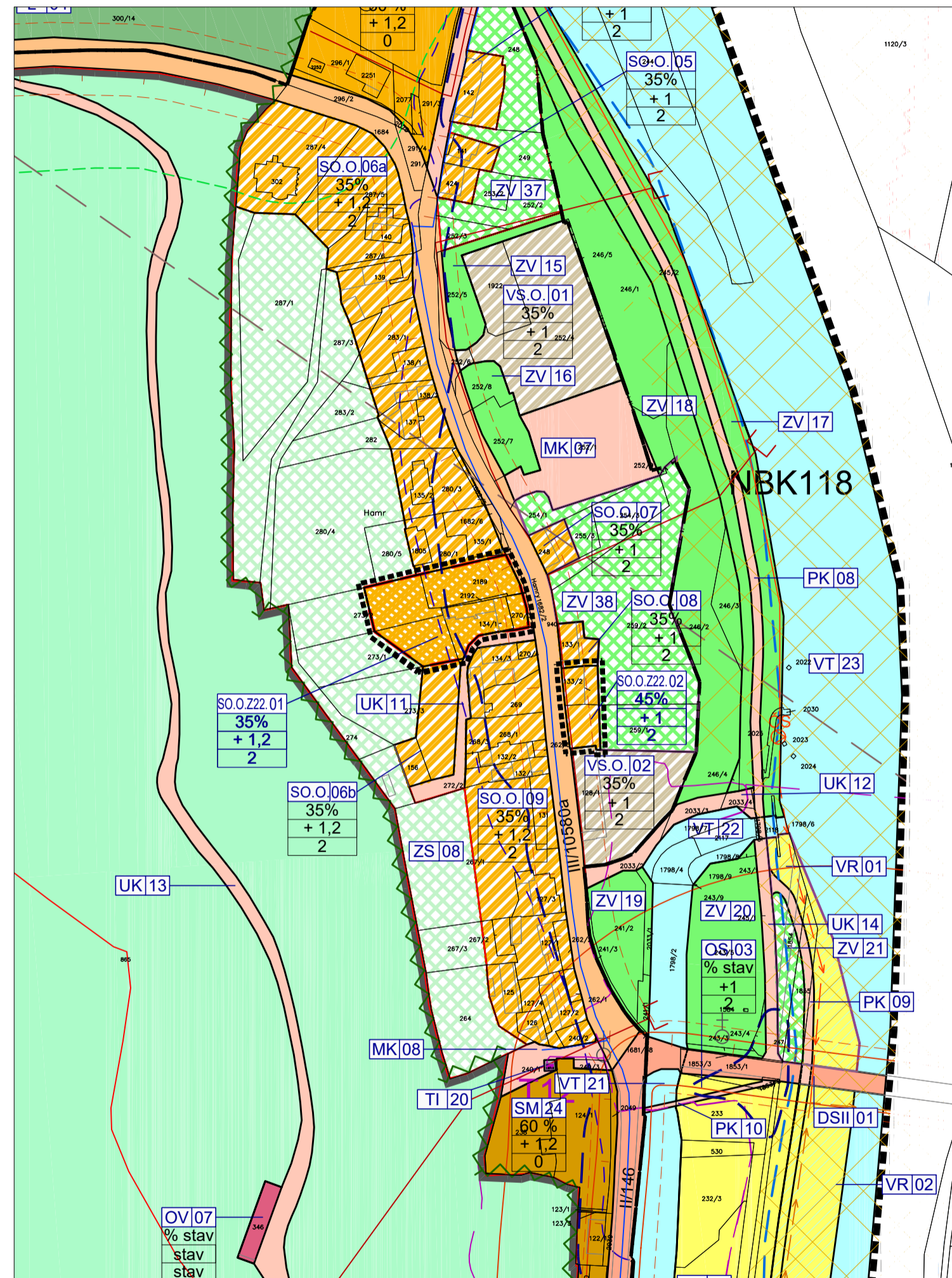
LOKALITA "POD PANELÁKY"



LOKALITA "U HŘBITOVA"



LOKALITA "TYRŠOVA"



LOKALITA "HAMRY"

LEGENDA

HRANICE A ZNAČENÍ	
	HRANICE ŘEŠENÉHO ÚZEMÍ
	HRANICE ZASTAVĚNÉHO ÚZEMÍ
	HRANICE ZASTAVITELNÝCH PLOCH
	OZNAČENÍ PLOCH STABILIZOVANÉHO ÚZEMÍ
	ČÍSELNÉ OZNAČENÍ PLOCH
	ZASTAVITELNOST PARCELY
	VÝŠKA ZÁSTAVBY (viz textová část)
	TVAR STŘECHY 0 - ROVINNÁ BEZ OMEZENÍ SKLONU, 1 - PLOCHÁ, 2 - ŠIKMÁ

PLOCHY S ROZDÍLNÝM ZPŮSOBEM VYUŽITÍ	
PLOCHY ZASTAVĚNÉ A ZASTAVITELNÉ	
	PLOCHY SMÍŠENÉ OBYTNÉ - se specifickým využitím
	PLOCHY SMÍŠENÉ OBYTNÉ - se specifickým využitím - s omezením
	PLOCHY SMÍŠENÉ OBYTNÉ - městské

TECHNICKÁ INFRASTRUKTURA	
	EL. KABEL VN 22kV
	STŘEDOTLAKÝ PLYNOVOD
	VODOVOD
	KANALIZACE JEDNOTNÁ
	METALICKÝ TELEKOMUNIKAČNÍ KABEL

LIMITY VYUŽITÍ ÚZEMÍ	
	OCHRANNÉ PÁSMO SILNICE A ŽELEZNICE
	HLUKOVÁ ISOFONA L 50 dB / 60 dB PRO POHLTIVÝ TERÉN
	STAVEBNÍ UZÁVĚRA - KÓTA 374,6 m n.m.
	HRANICE ZÁPLAVY Q100
	OCHRANNÉ PÁSMO HŘBITOVA
	INTERAKČNÍ PRVKY VYMEZENÉ

ZMĚNA Č. 22 ÚPnZ HLUBOKÁ NAD VLTAVOU - MĚSTO
KOORDINAČNÍ VÝKRES 1:2000 II.1.