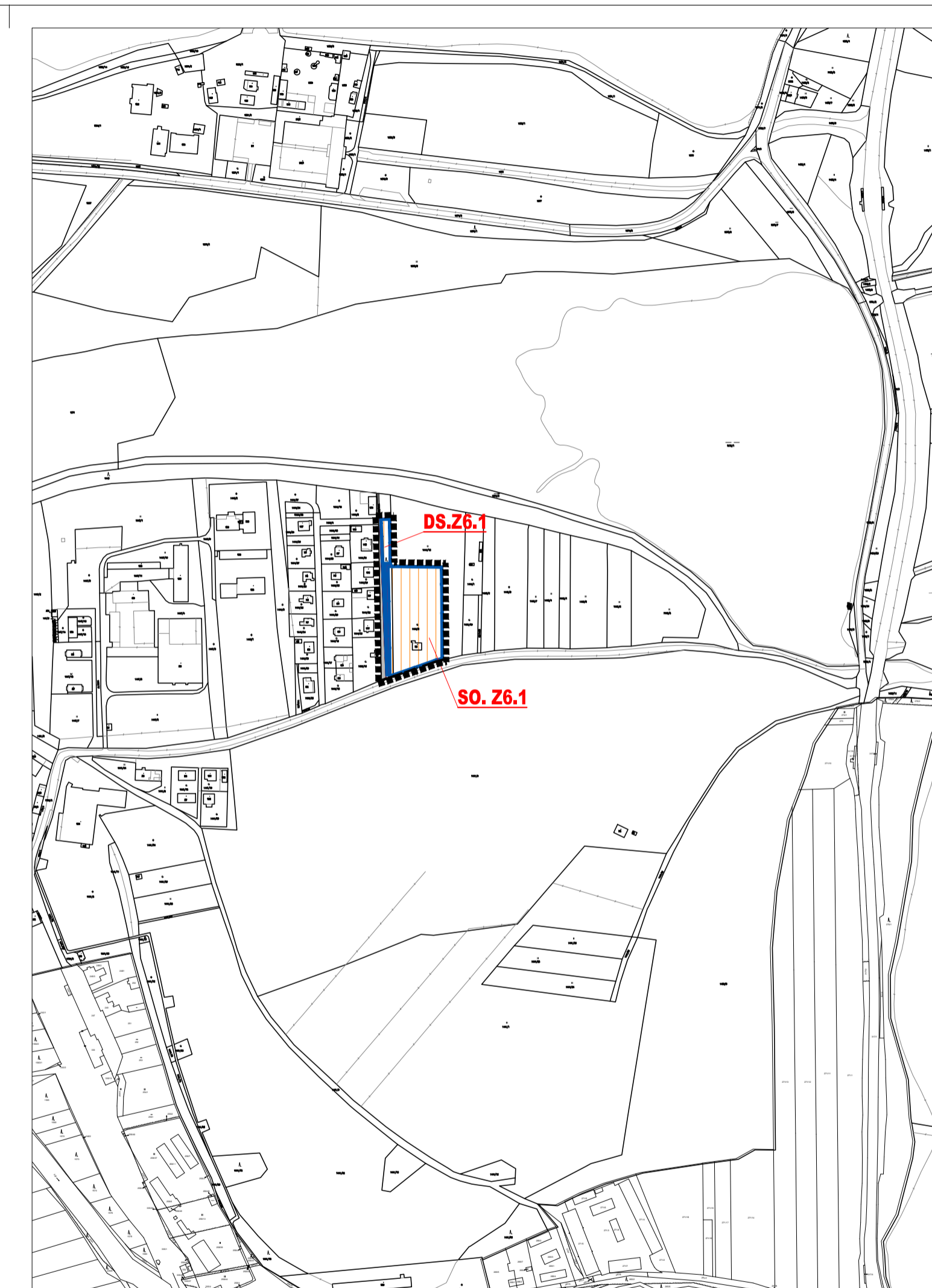
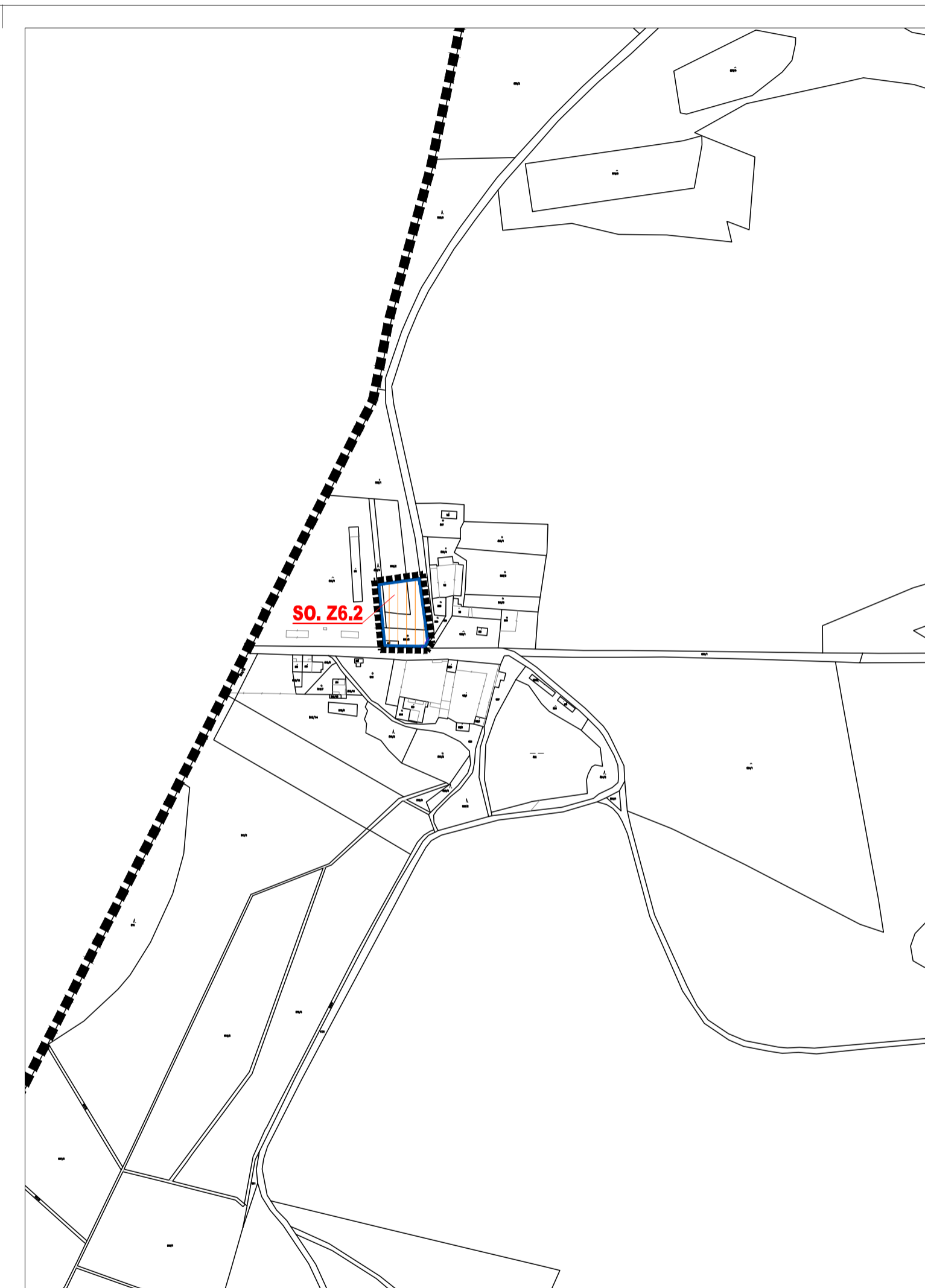


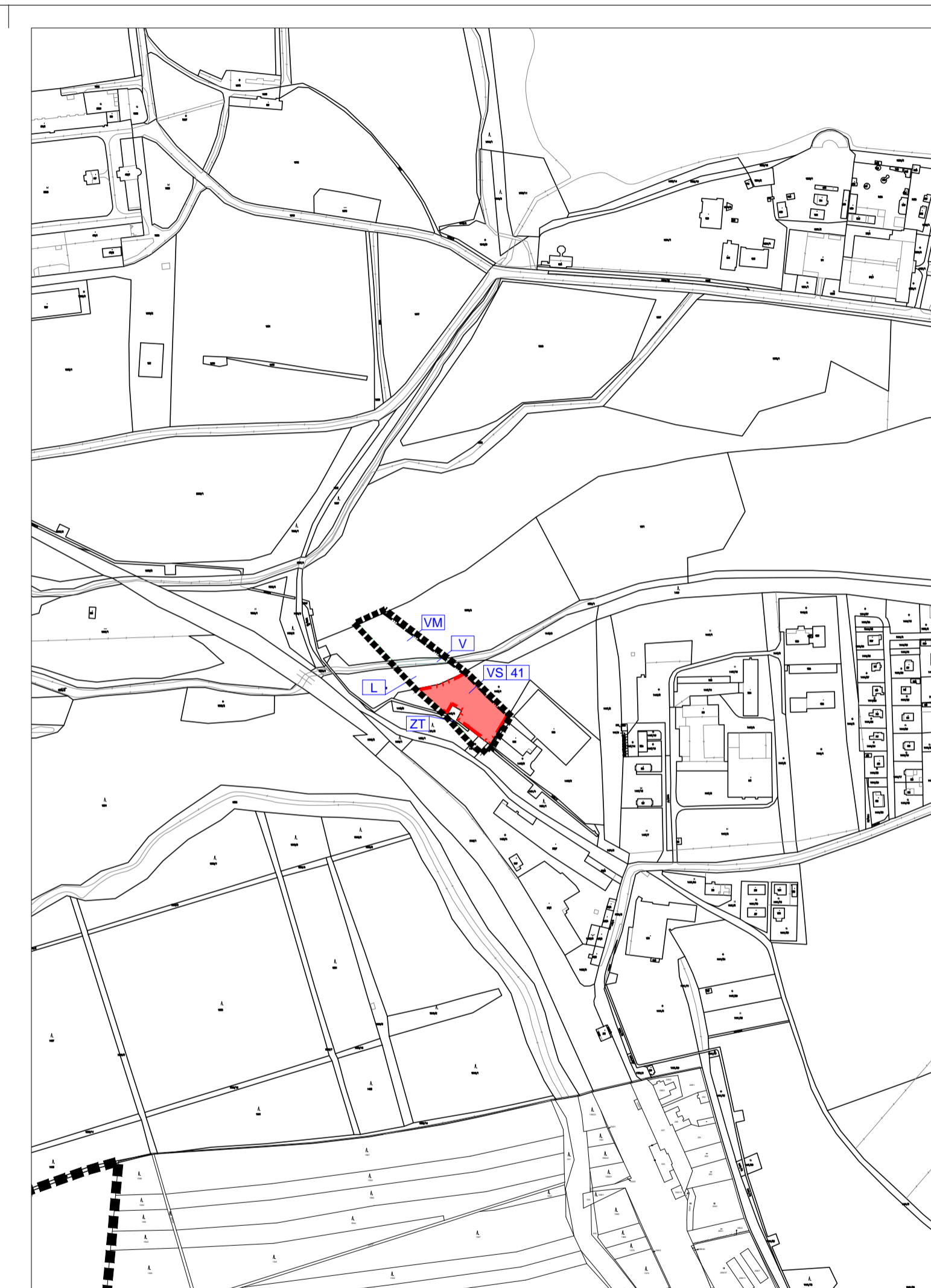
LOKALITA č. Z.6.A. - ZÁMOSTÍ - PILA



LOKALITA č. Z.6.B. - SUDÁRNA



LOKALITA č. Z.6.C. - STARÁ OBORA



LOKALITA č. Z.6.D. - SUDÁRNA

LEGENDA

HRANICE A ZNAČENÍ	
—	HRANICE ŘEŠENÉHO ÚZEMÍ ZMĚNY č.6 ÚP HLUBOKÁ NAD VLTAVOU
—	HRANICE ZASTAVĚNÉHO ÚZEMÍ
—	HRANICE ZASTAVITELNÝCH PLOCH
—	HRANICE PLOCHY PŘESTAVBY
—	VYMEZENÍ PLOCHY ZASTAVĚNÉHO ÚZEMÍ
—	VYMEZENÍ ZASTAVITELNÝCH PLOCH
—	VYMEZENÍ PLOCH PŘESTAVBY
—	VYMEZENÍ PLOCH KTERÉ JE NUTNO ŘEŠIT ÚZEMNÍ STUDIÍ
NP	POPIS PLOCH STABILIZOVANÉHO ÚZEMÍ - OZNAČENÍ VYUŽITÍ PLOCH
SO	POPIS ZASTAVITELNÝCH PLOCH

Záznam o účinnosti		
Vydávající správní orgán: Zastupitelstvo města Hluboká nad Vltavou Úsnesení č. 466/17 ze dne 27.3.2017 Ing. Tomáš Jirsa, starosta obce	Pořizovatel: Městský úřad Hluboká nad Vltavou Oddělení stavební a stavební úřad Oprávněná úřední osoba pořizovatele: Ing. Petr Smrčka, vedoucí OSSÚ MÚ	Zpracovatel: A+U Atelier, s.r.o. Nová 1997/24, 370 01 České Budějovice Ing. arch. Dagmar Pojcarová autorizovaný architekt ČKA, 00102
Podpis a otisk úředního razítka: Datum nabytí účinnosti:	Podpis a otisk úředního razítka: 5.7.2017	Podpis a otisk razítka:

ZMĚNA č. 6 ÚP HLUBOKÁ NAD VLTAVOU
v.ú. Hluboká nad Vltavou

POŘIZOVATEL:	Městský úřad Hluboká nad Vltavou, odbor stavební a stavební úřad			
OBJEDNATEL:	Město Hluboká nad Vltavou			
ZPRACOVATEL:	A+U Atelier, s.r.o. Nová 1997/24, 370 01 České Budějovice IČ: 050 17 335			
FORMÁT: 6x4	MĚŘÍTKO: 1:5 000	STUPEŇ:	DATUM:	PAPÉR:
SOUBOR: z_020_3_16-zmena_c6_up_hluboka_nad_vltavou_jc_17-06-18.dwg	Č. ZAKÁZKY: AU020_3-16	červen 2017		
NÁZEV VÝKRESU:	VÝKRES ZÁKLADNÍHO ČLENĚNÍ	ČÍSLO VÝKRESU:	1.1.	