






## LEGENDA

### HRANICE A ZNAČENÍ

	ŘEŠENÉ ÚZEMÍ
	HRANICE KATASTRÁLNÍHO ÚZEMÍ
	ZASTAVĚNÉ ÚZEMÍ
	TRANSFORMAČNÍ PLOCHA
	PLOCHY PODMÍNĚNÉ ZPRACOVÁNÍM ÚZEMNÍ STUDIE

## NÁVRH PRO VEŘEJNÉ PROJEDNÁNÍ

### Záznam o účinnosti

Vydávající správní orgán:			Pořizovatel:			Zpracovatel:		
Zastupitelstvo města Hluboká nad Vltavou Ing. Tomáš Jirsa, starosta obce			Městský úřad Hluboká nad Vltavou Ing. Miroslav Sládek, kvalifikovaná úřední osoba pořizovatele			smrkarch s.r.o., Ing. arch. David Smrčka autorizovaný architekt ČKA 04629		
Podpis a otisk úředního razítka:			Podpis a otisk úředního razítka:			Podpis a otisk razítka:		
Datum vydání:			Datum nabytí účinnosti:					

## ZMĚNA Č.22 ÚP HLUBOKÁ NAD VLTAVOU

POŘIZOVATEL	Město Hluboká nad Vltavou								
OBJEDNATEL	Městský úřad Hluboká nad Vltavou, ve spolupráci s kvalifikovanou úřední osobou								
ZPRACOVATEL	smrkarch s.r.o., Komenského 199/35, 370 01 České Budějovice								
FORMÁT:	-	MĚŘÍTKO:	1:5 000	STUPEŇ:		DATUM:	12/2025	PARÉ:	
NÁZEV VÝKRESU:	VÝKRES ZÁKLADNÍHO ČLENĚNÍ							ČÍSLO VÝKRESU:	1.1