



DOPRAVNÍ ZNAČENÍ

ve službách bezpečnosti silničního provozu

DOPRAVNĚ INŽENÝRSKÉ OPATŘENÍ

CYKLISTICKÝ ZÁVOD VELKÁ CENA TEMELÍNA

Vypracovala: Lucie Kuklová

Datum: leden 2016

Jan Nevšímal - JANEV
Provozovna: Planá 85
370 01 České Budějovice

Tel.: 724 978 453
www.janev.cz

1. ÚVOD K DOPRAVNĚ INŽENÝRSKÉMU OPATŘENÍ

Dopravně inženýrské opatření (dále DIO) „Cyklistický závod - Velká cena Temelína“ bylo zpracováno na základě objednávky Klubu cyklistů SK Slavia Praha.

2. POPIS DOPRAVNĚ INŽENÝRSKÉHO OPATŘENÍ

Sobota 27. 8. 2016 14 - 17 hodin

Lokalita: silnice II/138 a účelové komunikace ve vlastnictví ČEZ, a. s.

Popis uzavírky: úplná uzavírka

Popis závodu: Jedná se o časovku jednotlivců. Závodníci startují jednotlivě v intervalu 1 minuta. Předpokládaný počet závodníků je 100.

Neděle 28. 8. 2016 12- 16 hodin

Lokalita: silnice III/12221, III/12220, III/1470, III/10566, III/0236, III/10567, III/10570, III/1472 a MK mezi obcemi Modrá Hůrka a Tuchonice

Popis uzavírky: úplná uzavírka

Popis závodu: Jedná se o cyklistický závod s hromadným startem. Start / cíl závodu bude umístěn na silnici III/12221 cca 300 m za křižovatkou II/105 x III/12221. Předpokládaný počet závodníků je 150 - 200.

Ve všech obcích na trase závodu budou 7 dní předem umístěny DZ IP 22 upozorňující na uzavírku komunikací a tím způsobenou nemožnost výjezdu z obce. Obyvatelé dotčených obcí budou o konání akce a možnostech využití objízdných tras informováni prostřednictvím místních novin, místního rozhlasu, plakátů a pořadatelskou službou v době konání akce.

Všechny boční vjezdy, vyústění polních a lesních cest a účelových komunikací na trasu závodu bude zajištěno pomocí DZ B 1 + Z 2, popř. na málo frekventovaných vjezdech bezpečnostní páskou a pořadatelskou službou.

Jednotkám IZS pořadatel umožní průjezd.

Na vjezdech do uzavřených úseků je nutná asistence pořadatelů.

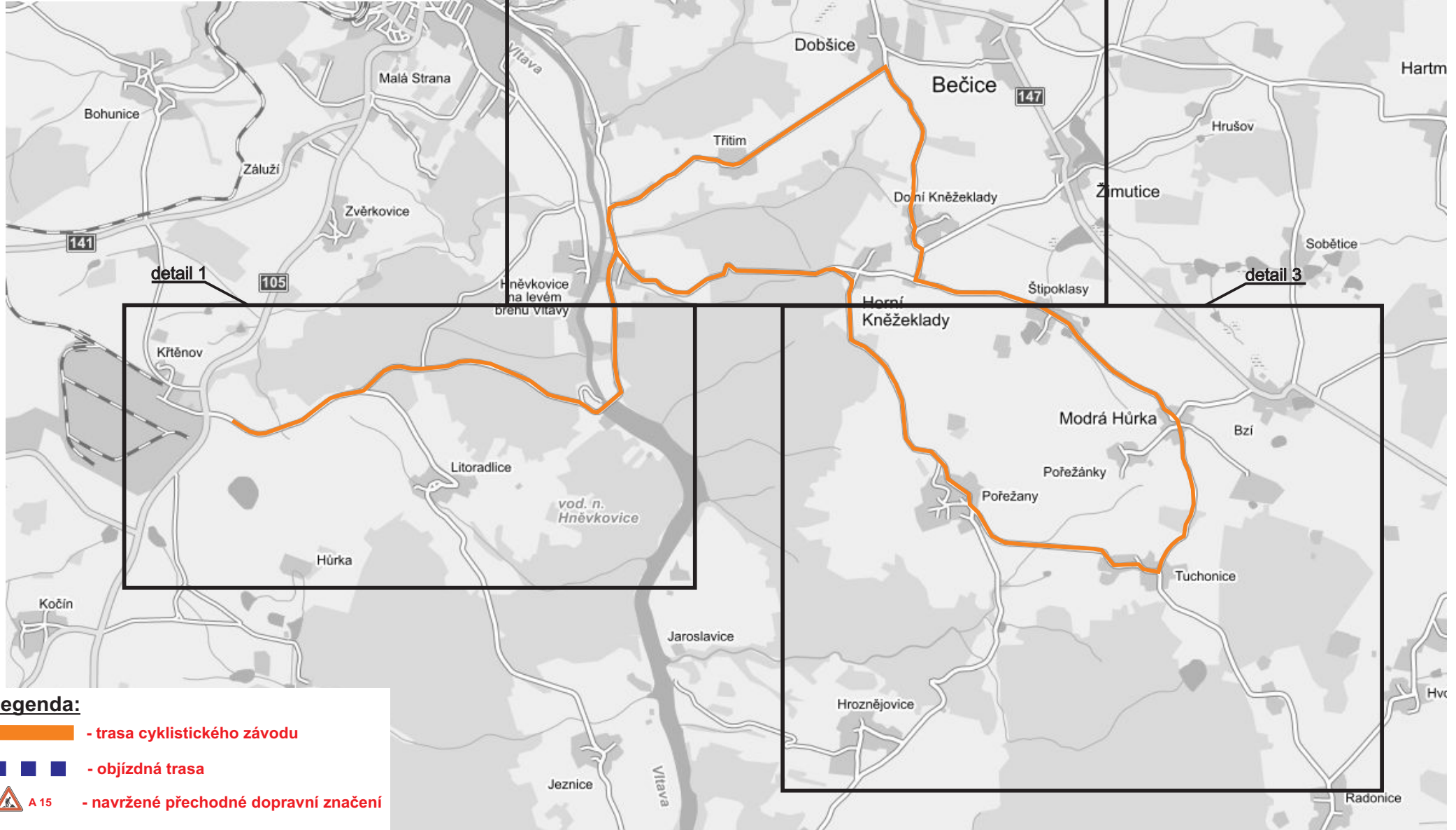
3. GRAFICKÁ ČÁST

Značky jsou zakresleny symbolem tvaru dopravní značky, skutečným označením (dle vyhlášky č. 294/2015Sb., Ministerstva dopravy), např. A 12, P 2 a evidenčními čísly. Detailní rozkreslení dopravního značení je na konci grafické části. Symbol značky je nasměrován podélně ve směru jízdy a to i v případě, že z nedostatku místa není nakreslen přímo na místě instalace. Vztah k místu instalace je v tomto případě vyjádřen odkazovou šipkou.




4. ZÁVĚR

Dopravně inženýrské opatření bylo zpracováno tak, aby dopravní značení bylo v souladu s aktuálně platnými zákony, normami a technickými podmínkami s přihlédnutím k místní dopravní situaci pro zajištění větší bezpečnosti a plynulosti silničního provozu.

CELKOVÁ MAPA závod s hromadným startem neděle 28. 8. 2016



Legenda:

-  - trasa cyklistického závodu
-  - objízdňá trasa
-  A 15 - navržené přechodné dopravní značení

